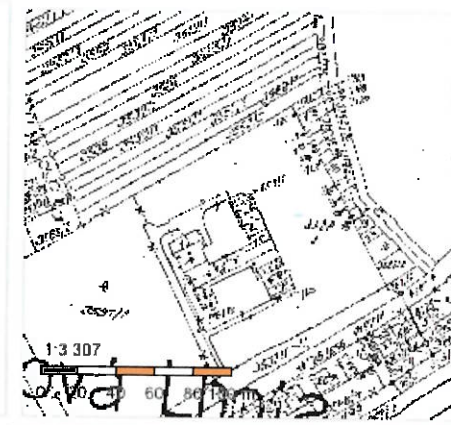


Informace o pozemku

Parcelní číslo:	3628/1
Obec:	Nová Lhota [586455]
Katastrální území:	Nová Lhota u Veselí nad Moravou [705098]
Číslo LV:	Parcela není zapsána na LV
Výměra [m ²]:	10062
Typ parcely:	Parcela katastru nemovitostí
Mapový list:	STEP2880,V.S.XII-24-08
Určení výměry:	Graficky nebo v digitalizované mapě
Druh pozemku:	orná půda



Způsob ochrany nemovitosti

Název
zemědělský půdní fond
rozsáhlé chráněné území

Seznam BPEJ

Parcela nemá evidované BPEJ.

Omezení vlastnického práva

Nejsou evidována žádná omezení.

Jiné zápisy

Nejsou evidovány žádné jiné zápisy.

Rizení, v rámci kterých byl k nemovitosti zapsán cenový údaj

Nemovitost je v územním obvodu, kde státní správu katastru nemovitostí ČR vykonává [Katastrální úřad pro Jihomoravský kraj, Katastrální pracoviště Hodonín](#)

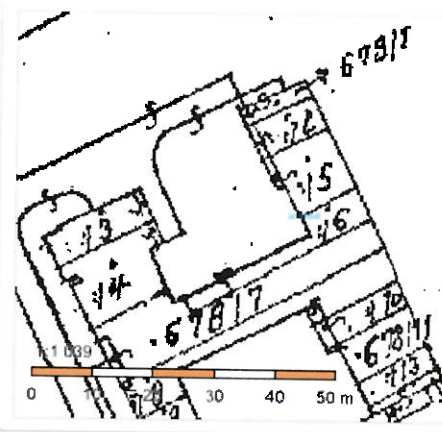
Zobrazené údaje mají informativní charakter. Platnost k 04.01.2019 22:00:00.

© 2004 - 2019 [Český úřad zeměměřický a katastrální](#), Pod sídlištěm 1800/9, Kobylisy, 18211 Praha 8
Podání určená katastrálními úřady a pracovišti zasílejte přímo na [jejich e-mail adresu](#).

Verze aplikace: 5.5.3 build 0

Informace o pozemku

Parcelní číslo:	st. 678/6
Obec:	Nová Lhota [586455]
Katastrální území:	Nová Lhota u Veselí nad Moravou [705098]
Číslo LV:	1888
Výměra [m ²]:	102
Typ parcely:	Parcela katastru nemovitostí
Mapový list:	STEP2880,V.S.XII-24-08
Určení výměry:	Graficky nebo v digitalizované mapě
Druh pozemku:	zastavěná plocha a nádvoří
Stavba na pozemku:	č. p. 241



Vlastníci, jiní oprávnění

Vlastnické právo

Podíl

Malár Petr, č. p. 250, 69674 Nová Lhota

Způsob ochrany nemovitosti

Název

rozsáhlé chráněné území

Seznam BPEJ

Parcela nemá evidované BPEJ.

Omezení vlastnického práva

Nejsou evidována žádná omezení.

Jiné zápisy

Typ

Změna číslování parcel

Rízení, v rámci kterých byl k nemovitosti zapsán cenový údaj

Nemovitost je v územním obvodu, kde státní správu katastru nemovitostí ČR vykonává [Katastrální úřad pro Jihomoravský kraj, Katastrální pracoviště Hodonín](#).

Zobrazené údaje mají informativní charakter. Platnost k 07.01.2019 06:00:02.

© 2004 - 2019 [Česky úřad zeměměřický a katastrální](#), Pod sídlištěm 1800/9, Kobylisy, 18211 Praha 8.
Podání určená katastrálním úřadům a pracovištím zasílejte přímo na [jejich e-mail adresu](#).

Verze aplikace: 5.5.3 build 0

Informace o pozemku

Parcelní číslo:	st. 678/4
Obec:	Nová Lhota [586455]
Katastrální území:	Nová Lhota u Veselí nad Moravou [705098]
Číslo LV:	315
Výměra [m ²]:	161
Typ parcely:	Parcela katastru nemovitostí
Mapový list:	STEP2880,V.S.XII-24-08
Určení výměry:	Graficky nebo v digitalizované mapě
Druh pozemku:	zastavěná plocha a nádvoří
Stavba na pozemku:	č. p. 241



Vlastníci, jiní oprávnění

Vlastnické právo	Podíl
Balada Jan, Vracovská 350, 69681 Bzenec	1/10
Balada Martin, Školská čtvrť 1381, 74401 Frenštát pod Radhoštěm	1/10
Malár František, Rubanice 208, 68765 Strání	1/4
Obec Nová Lhota, č. p. 355, 69674 Nová Lhota	1/4
Pavlátková Marie, č. p. 469, 69674 Velká nad Veličkou	1/10
Škodová Rozina, Nová 1300, Hranice I-Město, 75301 Hranice	1/10
Zsoldosová Jana, č. p. 274, 69674 Nová Lhota	1/10

Způsob ochrany nemovitosti

Název
rozsáhlé chráněné území

Seznam BPEJ

Parcela nemá evidované BPEJ.

Omezení vlastnického práva

Nejsou evidována žádná omezení.

Jiné zápisy

Typ
Změna číslování parcel

Rizeni, v rámci kterých byl k nemovitosti zapsán cenový údaj

Více informací k cenovým údajům naleznete v k aplikaci.

Nemovitost je v územním obvodu, kde státní správu katastru nemovitostí ČR vykonává [Katastrální úřad pro Jihomoravský kraj, Katastrální pracoviště Hodonín](#)

Zobrazené údaje mají informativní charakter. Platnost k 07.01.2019 06:00:02.

Informace o pozemku

Parcelní číslo:	st. 678/5
Obec:	Nová Lhota [586455]
Katastrální území:	Nová Lhota u Veselí nad Moravou [705098]
Číslo LV:	315
Výměra [m ²]:	116
Typ parcely:	Parcela katastru nemovitostí
Mapový list:	STEP2880,V.S.XII-24-08
Určení výměry:	Graficky nebo v digitalizované mapě
Druh pozemku:	zastavěná plocha a nádvoří
Stavba na pozemku:	č. p. 241



Vlastníci, jiní oprávnění

Vlastnické právo	Podíl
Balada Jan, Vracovská 350, 69681 Bzenec	1/10
Balada Martin, Školská čtvrť 1381, 74401 Frenštát pod Radhoštěm	1/10
Malár František, Rubanice 208, 68765 Strání	1/4
Obec Nová Lhota, č. p. 355, 69674 Nová Lhota	1/4
Pavlátková Marie, č. p. 469, 69674 Velká nad Veličkou	1/10
Škodová Rozina, Nová 1300, Hranice I-Město, 75301 Hranice	1/10
Zsoldosová Jana, č. p. 274, 69674 Nová Lhota	1/10

Způsob ochrany nemovitosti

Název

rozsáhlé chráněné území

Seznam BPEJ

Parcela nemá evidované BPEJ.

Omezení vlastnického práva

Nejsou evidována žádná omezení.

Jiné zápisy

Typ

Změna číslování parcel

Řízení, v rámci kterých byl k nemovitosti zapsán cenový údaj

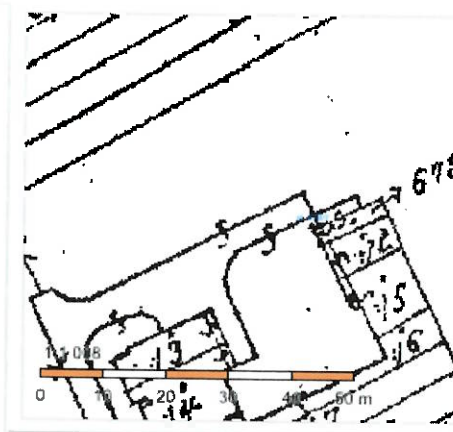
Více informací k cenovým údajům naleznete v k aplikaci.

Nemovitost je v územním obvodu, kde státní správu katastru nemovitostí ČR vykonává [Katastrální úřad pro Jihomoravský kraj, Katastrální pracoviště Hodonín](#)

Zobrazené údaje mají informativní charakter. Platnost k 07.01.2019 06:00:02.

Informace o pozemku

Parcelní číslo:	st. 678/1
Obec:	Nová Lhota [586455]
Katastrální území:	Nová Lhota u Veselí nad Moravou [705098]
Číslo LV:	356
Výměra (m ²):	50
Typ parcely:	Parcela katastru nemovitostí
Mapový list:	STEP2880,V.S.XII-24-08
Určení výměry:	Graficky nebo v digitalizované mapě
Druh pozemku:	zastavěná plocha a nádvoří
Stavba na pozemku:	č. p. 241



Vlastníci, jiní oprávnění

Vlastnické právo

Podíl

Malár František, Rubanice 208, 68765 Strání

Způsob ochrany nemovitosti

Název

rozsáhlé chráněné území

Seznam BPEJ

Parcela nemá evidované BPEJ.

Omezení vlastnického práva

Nejsou evidována žádná omezení.

Jiné zápisy

Typ

Změna číslování parcel

Řízení, v rámci kterých byl k nemovitosti zapsán cenový údaj

Nemovitost je v územním obvodu, kde státní správu katastru nemovitostí ČR vykonává [Katastrální úřad pro Jihomoravský kraj, Katastrální pracoviště Hodonín](#)

Zobrazené údaje mají informativní charakter. Platnost k 07.01.2019 06:00:02.

© 2004 - 2019 [Český úřad zeměměřičký a katastrální](#), Pod sídlištěm 1800/9, Kobylisy, 18211 Praha 8
Podání určená katastrálním úřadům a pracovištím zasílejte přímo na [jejich e-mail adresu](#).

Verze aplikace: 5.5.3 build 0

Informace o pozemku

Parcelní číslo:	st. 678/8
Obec:	Nová Lhota [586455]
Katastrální území:	Nová Lhota u Veselí nad Moravou [705098]
Číslo LV:	10001
Výměra [m ²]:	196
Typ parcely:	Parcela katastru nemovitostí
Mapový list:	STEP2880,V.S.XII-24-08
Určení výměry:	Graficky nebo v digitalizované mapě
Druh pozemku:	zastavěná plocha a nádvoří
Stavba na pozemku:	č. p. 241



Vlastníci, jiní oprávnění

Vlastnické právo	Podíl
Obec Nová Lhota, č. p. 355, 69674 Nová Lhota	

Způsob ochrany nemovitosti

Název
rozsáhlé chráněné území

Seznam BPEJ

Parcela nemá evidované BPEJ.

Omezení vlastnického práva

Nejsou evidována žádná omezení.

Jiné zápisy

Nejsou evidovány žádné jiné zápisy.

Řízení, v rámci kterých byl k nemovitosti zapsán cenový údaj

Více informací k cenovým údajům naleznete v k aplikaci.

Nemovitost je v územním obvodu, kde státní správu katastru nemovitostí ČR vykonává [Katastrální úřad pro Jihomoravský kraj, Katastrální pracoviště Hodonín](#)

Zobrazené údaje mají informativní charakter. Platnost k 07.01.2019 06:00:02.

Informace o pozemku

Parcelní číslo:	st. 678/72
Obec:	Nová Lhota [586455]
Katastrální území:	Nová Lhota u Veselí nad Moravou [705098]
Číslo LV:	10001
Výměra [m ²]:	327
Typ parcely:	Parcela katastru nemovitostí
Mapový list:	STEP2880,V.S.XII-24-08
Určení výměry:	Graficky nebo v digitalizované mapě
Druh pozemku:	zastavěná plocha a nádvoří
Stavba na pozemku:	č. p. 241



Vlastníci, jiní oprávnění

Vlastnické právo

Podíl

Obec Nová Lhota, č. p. 355, 69674 Nová Lhota

Způsob ochrany nemovitosti

Název

rozsáhlé chráněné území

Seznam BPEJ

Parcela nemá evidované BPEJ.

Omezení vlastnického práva

Nejsou evidována žádná omezení.

Jiné zápisy

Nejsou evidovány žádné jiné zápisy.

Rizeni, v rámci kterých byl k nemovitosti zapsán cenový údaj

Více informací k cenovým údajům naleznete v k aplikaci.

Nemovitost je v územním obvodu, kde státní správu katastru nemovitostí ČR vykonává [Katastrální úřad pro Jihomoravský kraj, Katastrální pracoviště Hodonín](#)

Zobrazené údaje mají informativní charakter. Platnost k 07.01.2019 06:00:02.

Informace o pozemku

Parcelní číslo:	st. 678/3
Obec:	Nová Lhota [586455]
Katastrální území:	Nová Lhota u Veselí nad Moravou [705098]
Číslo LV:	10001
Výměra [m ²]:	90
Typ parcely:	Parcela katastru nemovitostí
Mapový list:	STEP2880,V.S.XII-24-08
Určení výměry:	Graficky nebo v digitalizované mapě
Druh pozemku:	zastavěná plocha a nádvoří
Stavba na pozemku:	č. p. 241



Vlastníci, jiní oprávnění

Vlastnické právo	Podíl
Obec Nová Lhota, č. p. 355, 69674 Nová Lhota	

Způsob ochrany nemovitosti

Název
rozsáhlé chráněné území

Seznam BPEJ

Parcela nemá evidované BPEJ.

Omezení vlastnického práva

Nejsou evidována žádná omezení.

Jiné zápisy

Nejsou evidovány žádné jiné zápisy.

Rizici, v rámci kterých byl k nemovitosti zapsan cenový údaj

Nemovitost je v územním obvodu, kde státní správu katastru nemovitostí ČR vykonává [Katastrální úřad pro Jihomoravský kraj, Katastrální pracoviště Hodonín](#)

Zobrazené údaje mají informativní charakter. Platnost k 07.01.2019 06:00:02.

Informace o pozemku

Parcelní číslo:	st. 678/2
Obec:	Nová Lhota [586455]
Katastrální území:	Nová Lhota u Veselí nad Moravou [705098]
Číslo LV:	10001
Výměra [m ²]:	65
Typ parcely:	Parcela katastru nemovitostí
Mapový list:	STEP2880,V.S.XII-24-08
Určení výměry:	Graficky nebo v digitalizované mapě
Druh pozemku:	zastavěná plocha a nádvoří
Stavba na pozemku:	č. p. 241



Vlastníci, jiní oprávnění

Vlastnické právo

Podíl

Obec Nová Lhota, č. p. 355, 69674 Nová Lhota

Způsob ochrany nemovitosti

Název

rozsáhlé chráněné území

Seznam BPEJ

Parcela nemá evidované BPEJ.

Omezení vlastnického práva

Nejsou evidována žádná omezení.

Jiné zápisy

Nejsou evidovány žádné jiné zápisy.

Rizeni, v rámci kterých byl k nemovitosti zapsán cenový údaj

Nemovitost je v územním obvodu, kde státní správu katastru nemovitostí ČR vykonává [Katastrální úřad pro Jihomoravský kraj, Katastrální pracoviště Hodonín](#)

Zobrazené údaje mají informativní charakter. Platnost k 07.01.2019 06:00:02.

© 2004 - 2019 [Český úřad zeměměřický a katastrální](#), Pod sídlištěm 1800/9, Kobylisy, 18211 Praha 8
Podání určená katastrálním úřadům a pracovištím zasílejte přímo na [jejich e-mail adresu](#).

Verze aplikace: 5.5.3 build 0

Informace o pozemku

Parcelní číslo:	st. 678/3
Obec:	Nová Lhota [586455]
Katastrální území:	Nová Lhota u Veselí nad Moravou [705098]
Číslo LV:	10001
Výměra [m ²]:	90
Typ parcely:	Parcela katastru nemovitostí
Mapový list:	STEP2880,V.S.XII-24-08
Určení výměry:	Graficky nebo v digitalizované mapě
Druh pozemku:	zastavěná plocha a nádvoří
Stavba na pozemku:	č. p. 241



Vlastníci, jiní oprávnění

Vlastnické právo

Podíl

Obec Nová Lhota, č. p. 355, 69674 Nová Lhota

Způsob ochrany nemovitosti

Název

rozsáhlé chráněné území

Seznam BPEJ

Parcela nemá evidované BPEJ.

Omezení vlastnického práva

Nejsou evidována žádná omezení.

Jiné zápisy

Nejsou evidovány žádné jiné zápisy.

Rizení, v rámci kterých byl k nemovitosti zapsán cenový údaj

Nemovitost je v územním obvodu, kde státní správu katastru nemovitostí ČR vykonává [Katastrální úřad pro Jihomoravský kraj, Katastrální pracoviště Hodonín](#)

Zobrazené údaje mají informativní charakter. Platnost k 07.01.2019 06:00:02.

© 2004 - 2019 [Český úřad zeměměřický a katastrální](#), Pod sídlištěm 1800/9, Kobyličky, 18211 Praha 8
Podání určená katastrálními úřady a pracovišti zasílejte přímo na [jejich e-mail adresu](#).

Verze aplikace: 5.5.3 build 0